



**КОМИТЕТ ИМУЩЕСТВЕННЫХ ОТНОШЕНИЙ
АДМИНИСТРАЦИИ ПЕРМСКОГО МУНИЦИПАЛЬНОГО РАЙОНА**

РАСПОРЯЖЕНИЕ

11.03.2022

№ 911

**Об установлении публичного
сервитута на часть земельных
участков**

В соответствии со ст. 23, гл. V.7 Земельного кодекса Российской Федерации, Федеральным законом от 25.10.2001 № 137-ФЗ «О введении в действие Земельного кодекса Российской Федерации», пп. 3.7.5 п. 3.7 разд. 3 Положения о комитете имущественных отношений администрации Пермского муниципального района, утвержденного решением Земского Собрания Пермского муниципального района Пермского края от 22.12.2016 № 178, на основании ходатайства открытого акционерного общества «Межрегиональная распределительная сетевая компания Урала» (ИНН 6671163413, ОГРН 1056604000970) (далее - ОАО «МРСК Урала») от 24.12.2021 № 11010:

1. Установить в интересах ОАО «МРСК Урала» публичный сервитут общей площадью 2169 кв.м на часть земельных участков:
 - с кадастровым номером 59:32:3000006:2184, расположенный по адресу: Пермский край, Пермский район, Хохловское с/п, д. Ширпы;
 - с кадастровым номером 59:32:3000006:361, расположенный по адресу: Пермский край, Пермский район, Хохловское с/п, д. Ширпы;
 - с кадастровым номером 59:32:3000006:420, расположенный по адресу: Пермский край, Пермский район, Хохловское с/п, д. Ширпы, ул. Ермака, 1;
 - с кадастровым номером 59:32:3000006:654, расположенный по адресу: Пермский край, Пермский район, Хохловское с/п, д. Ширпы;
 - с кадастровым номером 59:32:3000006:656, расположенный по адресу: Пермский край, Пермский район, Хохловское с/п, д. Ширпы;
 - с кадастровым номером 59:32:3000006:658, расположенный по адресу: Пермский край, Пермский район, Хохловское с/п, д. Ширпы;
 - с кадастровым номером 59:32:3000006:660, расположенный по адресу: Пермский край, Пермский район, Хохловское с/п, д. Ширпы;
 - с кадастровым номером 59:32:3000006:662, расположенный по адресу: Пермский край, Пермский район, Хохловское с/п, д. Ширпы;
 - с кадастровым номером 59:32:3000006:664, расположенный по адресу: Пермский край, Пермский район, Хохловское с/п, д. Ширпы;

- с кадастровым номером 59:32:3000006:666, расположенный по адресу: Пермский край, Пермский район, Хохловское с/п, д. Ширпы;
- с кадастровым номером 59:32:3000006:668, расположенный по адресу: Пермский край, Пермский район, Хохловское с/п, д. Ширпы;
- с кадастровым номером 59:32:3000006:670, расположенный по адресу: Пермский край, Пермский район, Хохловское с/п, д. Ширпы;
- с кадастровым номером 59:32:3000006:1197, расположенный по адресу: Пермский край, Пермский район, Хохловское с/п, д. Ширпы;
- с кадастровым номером 59:32:3000006:1198, расположенный по адресу: Пермский край, Пермский район, Хохловское с/п, д. Ширпы;
- с кадастровым номером 59:32:3000006:1199, расположенный по адресу: Пермский край, Пермский район, Хохловское с/п, д. Ширпы;
- с кадастровым номером 59:32:3000006:1200, расположенный по адресу: Пермский край, Пермский район, Хохловское с/п, д. Ширпы;
- с кадастровым номером 59:32:3000006:1566, расположенный по адресу: Пермский край, Пермский район, Хохловское с/п, д. Ширпы;
- с кадастровым номером 59:32:3000006:1631, расположенный по адресу: Пермский край, Пермский район, Хохловское с/п, д. Ширпы;
- с кадастровым номером 59:32:3000006:2085, расположенный по адресу: Пермский край, Пермский район, Хохловское с/п, д. Ширпы;
- с кадастровым номером 59:32:3000006:2182, расположенный по адресу: Пермский край, Пермский район, Хохловское с/п, д. Ширпы;
- с кадастровым номером 59:32:3000006:2183, расположенный по адресу: Пермский край, Пермский район, Хохловское с/п, д. Ширпы.

Цель: Для размещения объекта электросетевого хозяйства «ВЛ-0,4 кВ КТП-4285».

Срок: 49 лет.

2. Утвердить границы публичного сервитута земельных участков, указанных в п. 1 настоящего распоряжения, согласно прилагаемой схеме расположения границ публичного сервитута.

3. Срок, в течение которого использование указанных в п. 1 настоящего распоряжения земельных участков в соответствии с их разрешенным использованием будет невозможно или существенно затруднено в связи с осуществлением сервитута – не установлен.

4. Порядок установления зон с особыми условиями использования территорий и содержание ограничений прав на земельные участки в границах таких зон установлен Постановлением Правительства РФ от 24.02.2009 № 160 «О порядке установления охранных зон объектов электросетевого хозяйства и особых условий использования земельных участков, расположенных в границах таких зон».

5. Плата за публичный сервитут не устанавливается в соответствии с ч. 4 ст. 3.6 Федерального закона от 25.10.2001 года № 137-ФЗ «О введении в действие Земельного кодекса Российской Федерации».

6. Комитету имущественных отношений администрации Пермского муниципального района в течение 5 рабочих дней со дня подписания настоящего распоряжения:

6.1. Направить настоящее распоряжение правообладателям земельных участков, указанных в п. 1 распоряжения;

6.2. Направить настоящее распоряжение в Управление Федеральной службы государственной регистрации, кадастра и картографии по Пермскому краю;

6.3. Направить настоящее распоряжение в ОАО «МРСК Урала», а также сведения о лицах, являющихся правообладателями земельных участков, сведения о лицах, подавших заявления об учете их прав (обременений прав) на земельные участки, способах связи с ними, копии документов, подтверждающих права указанных лиц на земельные участки;

6.4. Направить в администрацию Хохловского сельского поселения настоящее распоряжение для опубликования в порядке, установленном для официального опубликования (обнародования) муниципальных правовых актов уставом поселения.

7. Разместить настоящее распоряжение на сайте Пермского муниципального района www.permraion.ru.

8. Настоящее распоряжение вступает в силу со дня его подписания.

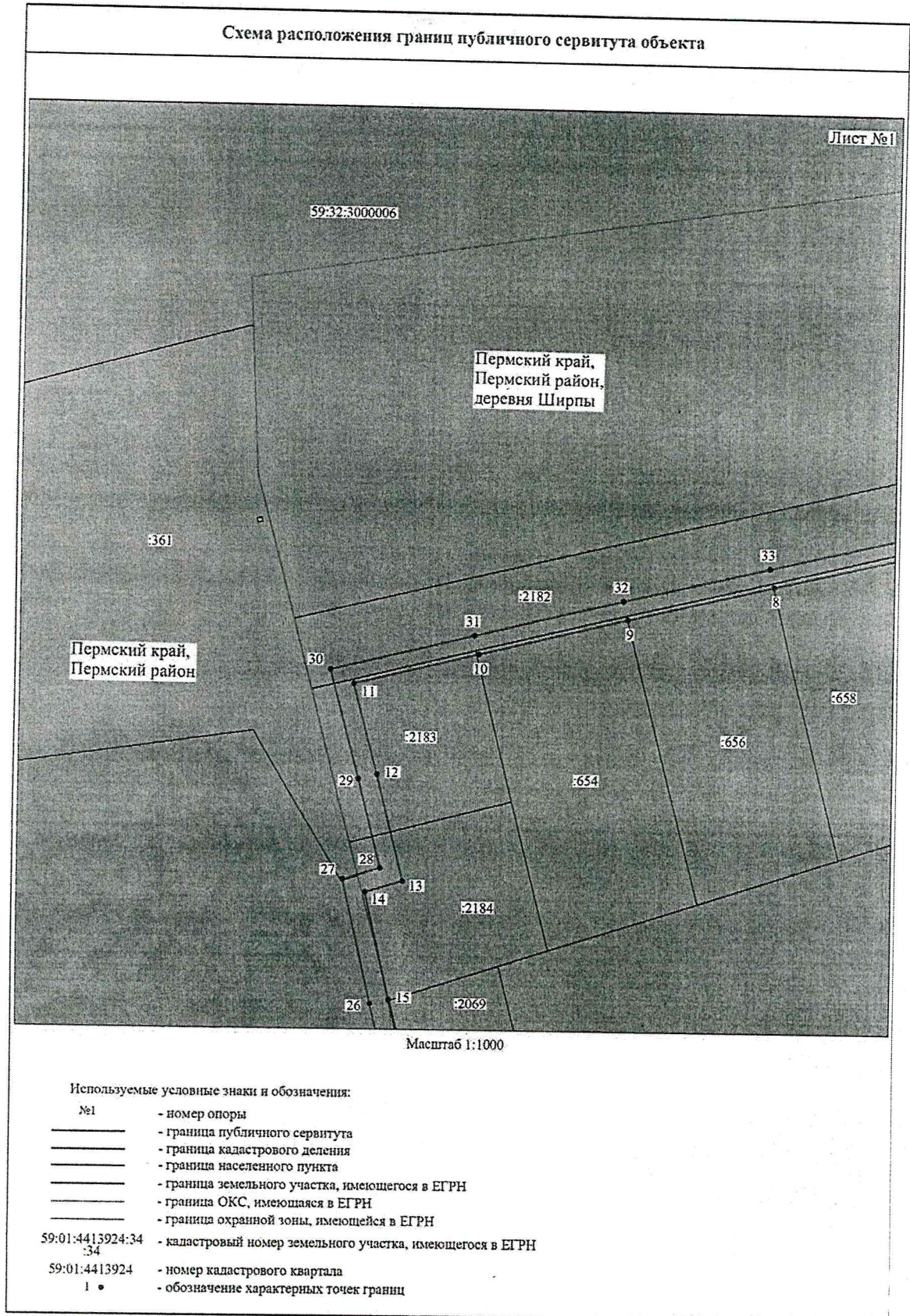
9. Контроль исполнения распоряжения оставляю за собой.

И.о. председателя комитета




М.В. Королева


Приложение № 1
к распоряжению
комитета имущественных
отношений администрации
Пермского муниципального района
от 11.03.2022 № 911



Приложение № 2
к распоряжению
комитета имущественных
отношений администрации
Пермского муниципального района
от 11.03.2022 № 911




Приложение № 3
к распоряжению
комитета имущественных
отношений администрации
Пермского муниципального района
от 11.03.2022 № 911



Приложение № 4
к распоряжению
комитета имущественных
отношений администрации
Пермского муниципального района
от 11.03.2022 № 911

Схема расположения границ публичного сервитута объекта



Приложение № 5
к распоряжению
комитета имущественных
отношений администрации
Пермского муниципального района
от 11.03.2022 № 911

ОПИСАНИЕ МЕСТОПОЛОЖЕНИЯ ГРАНИЦ

Публичный сервитут для размещения объекта электросетевого хозяйства
«ВЛ-0,4кВ КТП-4285»

(наименование объекта, местоположение границ которого описано (далее - объект)

Раздел 1

Сведения об объекте

Сведения об объекте		
№ п/п	Характеристики объекта	Описание характеристик
1	2	3
1	Местоположение объекта	Пермский край, Пермский район
2	Площадь объекта +/- величина погрешности определения площади (P+/- Дельта P)	2169 кв.м ± 9 кв.м
3	Иные характеристики объекта	Публичный сервитут для размещения объекта электросетевого хозяйства «ВЛ-0,4кВ КТП-4285» на срок 49 лет

Приложение № 6
к распоряжению
комитета имущественных
отношений администрации
Пермского муниципального района
от 11.03.2022 № 911

Раздел 2

Сведения о местоположении границ объекта					
1. Система координат <u>МСК-59, зона 2</u>					
2. Сведения о характерных точках границ объекта					
Обозначение характерных точек границ	Координаты, м		Метод определения координат характерной точки	Средняя квадратическая погрешность положения характерной точки (M _п), м	Описание обозначения точки на местности (при наличии)
	X	Y			
1	2	3	4	5	6
Зона I(1)	-	-	-	-	-
1	549691.76	2230130.67	Метод спутниковых геодезических измерений (определений)	0.10	-
2	549687.87	2230131.62	Метод спутниковых геодезических измерений (определений)	0.10	-
3	549679.58	2230097.75	Метод спутниковых геодезических измерений (определений)	0.10	-
4	549671.77	2230065.83	Метод спутниковых геодезических измерений (определений)	0.10	-
5	549664.12	2230035.29	Метод спутниковых геодезических измерений (определений)	0.10	-
6	549656.66	2230004.65	Метод спутниковых геодезических измерений (определений)	0.10	-
7	549648.89	2229973.35	Метод спутниковых геодезических измерений (определений)	0.10	-
8	549641.55	2229942.17	Метод спутниковых геодезических измерений (определений)	0.10	-
9	549634.19	2229911.94	Метод спутниковых геодезических измерений (определений)	0.10	-
10	549626.60	2229880.98	Метод спутниковых геодезических измерений (определений)	0.10	-
11	549620.16	2229854.69	Метод спутниковых геодезических измерений (определений)	0.10	-
12	549601.16	2229859.88	Метод спутниковых геодезических измерений (определений)	0.10	-
13	549578.33	2229865.56	Метод спутниковых геодезических измерений (определений)	0.10	-
14	549575.90	2229857.70	Метод спутниковых геодезических измерений (определений)	0.10	-
15	549553.07	2229862.85	Метод спутниковых геодезических измерений (определений)	0.10	-
16	549528.66	2229868.44	Метод спутниковых геодезических измерений (определений)	0.10	-
17	549503.97	2229873.97	Метод спутниковых геодезических измерений (определений)	0.10	-
18	549476.99	2229879.78	Метод спутниковых геодезических измерений (определений)	0.10	-
19	549452.46	2229885.28	Метод спутниковых геодезических измерений (определений)	0.10	-
20	549440.71	2229885.56	Метод спутниковых геодезических измерений (определений)	0.10	-
21	549440.63	2229881.56	Метод спутниковых геодезических измерений (определений)	0.10	-
22	549451.97	2229881.29	Метод спутниковых геодезических измерений (определений)	0.10	-
23	549476.14	2229875.87	Метод спутниковых геодезических измерений (определений)	0.10	-
24	549503.11	2229870.06	Метод спутниковых геодезических измерений (определений)	0.10	-
25	549527.78	2229864.54	Метод спутниковых геодезических измерений (определений)	0.10	-
26	549552.18	2229858.95	Метод спутниковых геодезических измерений (определений)	0.10	-
27	549578.63	2229852.98	Метод спутниковых геодезических измерений (определений)	0.10	-
28	549581.04	2229860.77	Метод спутниковых геодезических измерений (определений)	0.10	-
29	549600.15	2229856.01	Метод спутниковых геодезических измерений (определений)	0.10	-
30	549623.06	2229849.75	Метод спутниковых геодезических измерений (определений)	0.10	-
31	549630.48	2229880.03	Метод спутниковых геодезических измерений (определений)	0.10	-
32	549638.08	2229910.98	Метод спутниковых геодезических измерений (определений)	0.10	-
33	549645.44	2229941.23	Метод спутниковых геодезических измерений (определений)	0.10	-
34	549652.79	2229972.46	Метод спутниковых геодезических измерений (определений)	0.10	-
35	549660.54	2230003.69	Метод спутниковых геодезических измерений (определений)	0.10	-
36	549668.00	2230034.33	Метод спутниковых геодезических измерений (определений)	0.10	-
37	549675.65	2230064.88	Метод спутниковых геодезических измерений (определений)	0.10	-
38	549683.47	2230096.80	Метод спутниковых геодезических измерений (определений)	0.10	-
1	549691.76	2230130.67	Метод спутниковых геодезических измерений (определений)	0.10	-
Зона I(2)	-	-	-	-	-
39	549233.84	2230434.78	Метод спутниковых геодезических измерений (определений)	0.10	-
40	549230.06	2230436.12	Метод спутниковых геодезических измерений (определений)	0.10	-
41	549219.36	2230406.12	Метод спутниковых геодезических измерений (определений)	0.10	-
42	549208.28	2230376.06	Метод спутниковых геодезических измерений (определений)	0.10	-
43	549212.03	2230374.68	Метод спутниковых геодезических измерений (определений)	0.10	-
44	549223.12	2230404.76	Метод спутниковых геодезических измерений (определений)	0.10	-
39	549233.84	2230434.78	Метод спутниковых геодезических измерений (определений)	0.10	-

